

राज्य/संघ राज्य क्षेत्र का नाम.....

कोड संख्या.....

जिले का नाम.....

कोड संख्या.....

तहसील/तालुक/पुलिस थाना

विकास खण्ड/सर्किल/मण्डल आदि.....

कोड संख्या.....

नगर/गाँव का नाम.....

कोड संख्या.....

वार्ड कोड संख्या
(केवल नगर के लिए)

मकानसूचीकरण ब्लॉक संख्या / गणना ब्लॉक & उप-ब्लॉक संख्या

संकेत

ब्लॉक की सीमा:

टिप्पणी : कृपया नज़री नक्शे पर ब्लॉक की चारों दिशाओं (उत्तर,पूर्व,दक्षिण व पश्चिम) में साथ लगने वाले मकानसूचीकरण/जनसंख्या ब्लॉकों या ग्रामों के नम्बर व नाम लिखें।

पक्का भवन (नम्बर सहित)

- निवासीय
- गैर निवासीय... ..


कच्चा भवन (नम्बर सहित)

- निवासीय
- गैर निवासीय

पक्की सड़क



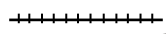
कच्ची सड़क



पगडडौं



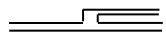
रेलवे लाइन



नदी



नहर



तालाब



कुआं/नल/हैंडपंप... ..



मन्दिर, मस्जिद, चर्च, गुरुद्वारा इत्यादि



स्कूल, औषधालय,पंचायत घर,डाकघर इत्यादि



टिप्पणी : (i) कृपया ब्लॉक में मुख्य सड़कों, गलियों और मुहल्लों आदि के नाम लिखें। मन्दिर,स्कूल, औषधालय, डाकघर जैसी संस्थाओं के नाम भी लिखें।
(ii) कृपया उस दिशा को तीर के चिन्ह से दिखाएँ जिस ओर से ब्लॉक में नम्बर दिए गए हैं।

प्रगणक का नाम

प्रगणक के दिनांक सहित हस्ताक्षर.....

पर्यवेक्षक का नाम

पर्यवेक्षक के दिनांक सहित हस्ताक्षर

उत्तर

